

Общество с ограниченной ответственностью «КадСтройПроект»

ДОКУМЕНТАЦИЯ ПО ПЛАНИРОВКЕ ТЕРРИТОРИИ (ПРОЕКТ ПЛАНИРОВКИ ТЕРРИТОРИИ, СОДЕРЖАЩИЙ ПРОЕКТ МЕЖЕВАНИЯ ТЕРРИТОРИИ) ПО ОБЪЕКТУ: «Обеспечение земельных участков мкр. Сосновая поляна пгт. Краснозатонский г. Сыктывкара инфраструктурой (внутриквартальные улицы, подъезды и уличное освещение)».

КНИГА 1.1 ОСНОВНАЯ ЧАСТЬ ПРОЕКТА ПЛАНИРОВКИ ТЕРРИТОРИИ

Раздел 1 «Проект планировки территории. Графическая часть»

ЗАКАЗЧИК: Муниципальное бюджетное учреждение
«Архитектурно-планировочное бюро»

Контракт от 10.08.2020 г. № 0307300005220000396

Генеральный директор

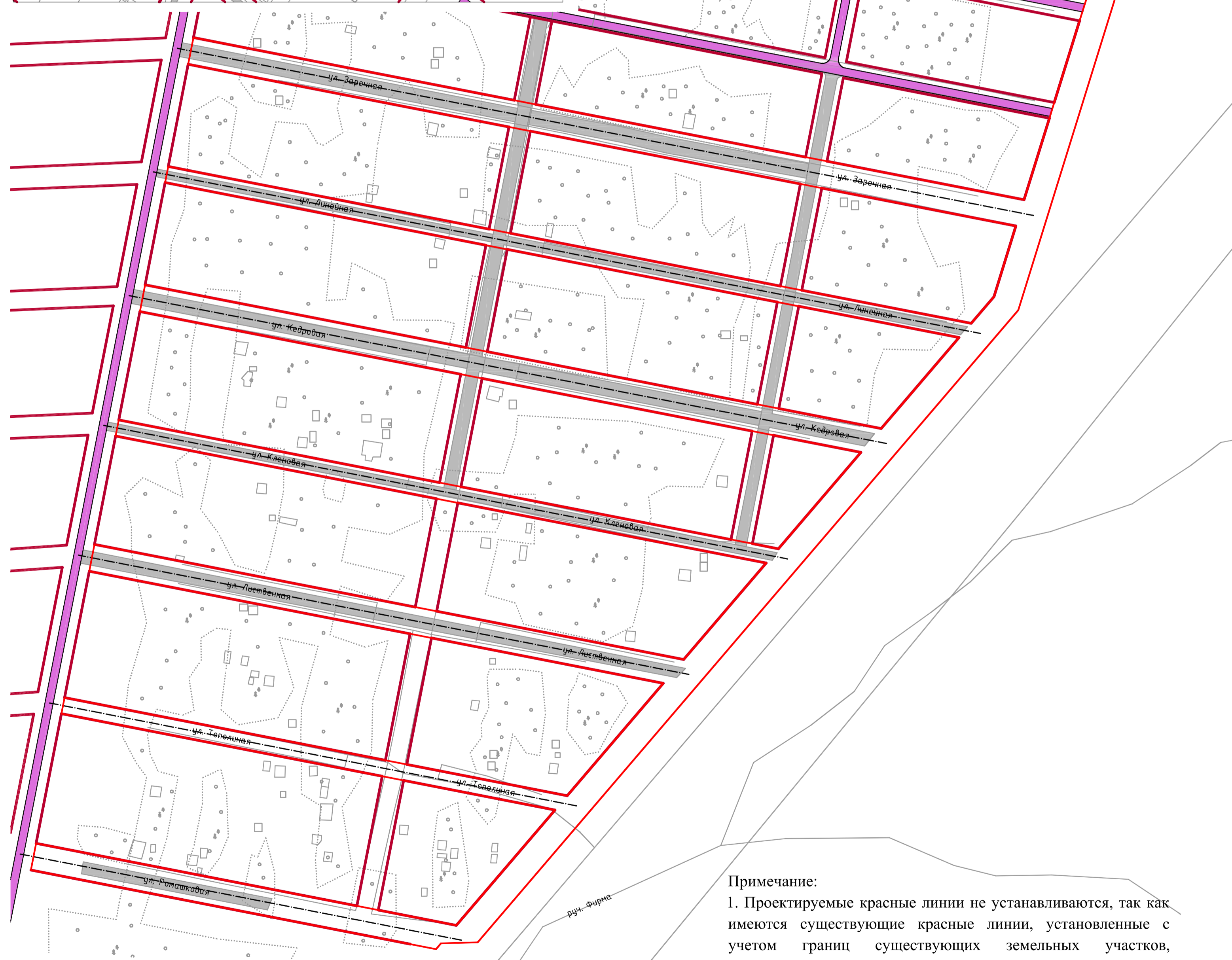
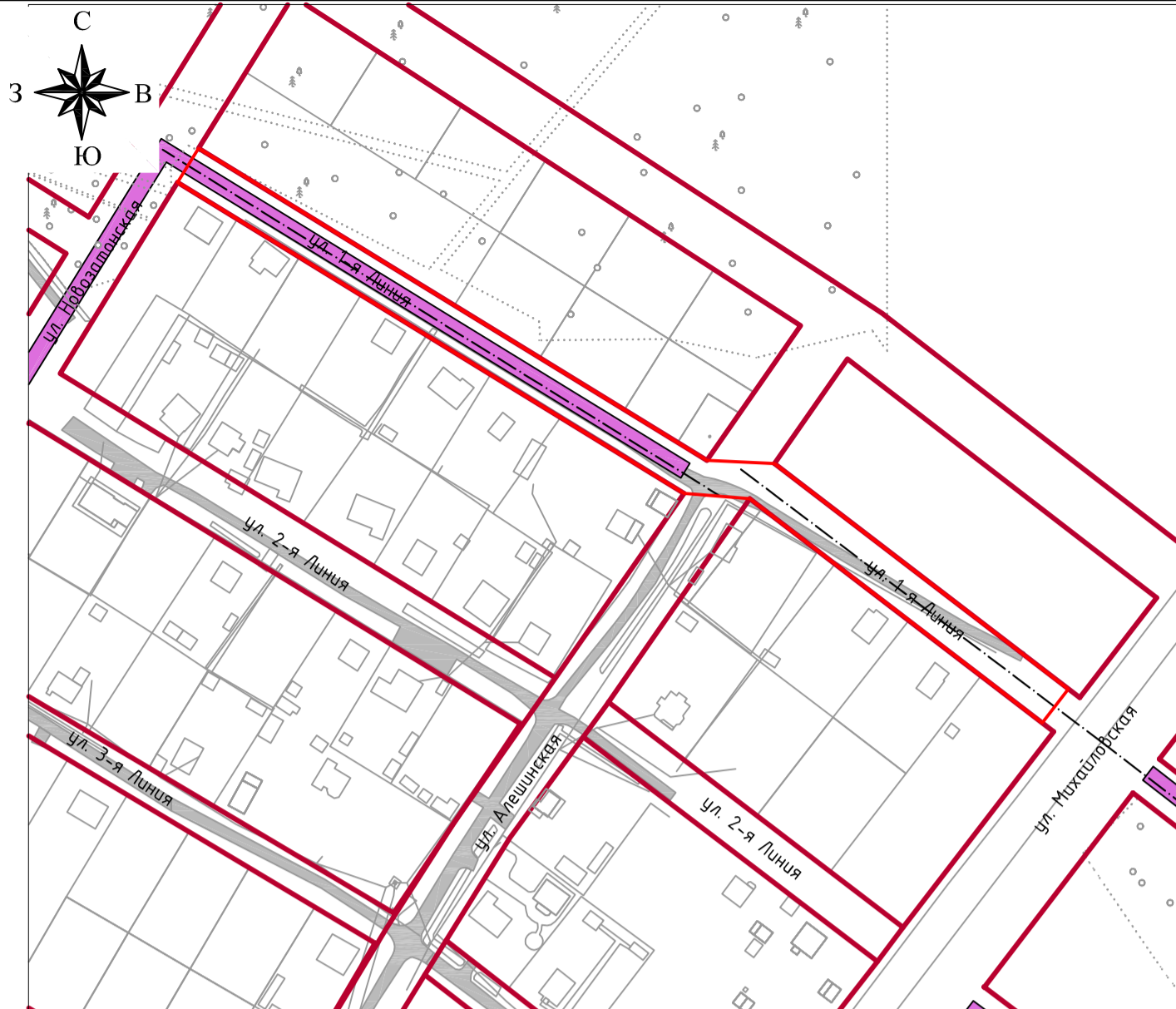
А.А. Лебедев

м.п.






ООО «КадСтройПроект»
г. Сыктывкар
2020 г.

СОСТАВ ПРОЕКТА

№ п/п	Наименование документов	Стр.
	ГРАФИЧЕСКАЯ ЧАСТЬ	
1	Чертеж красных линий	3
2	Чертеж границ зон планируемого размещения линейного объекта	4

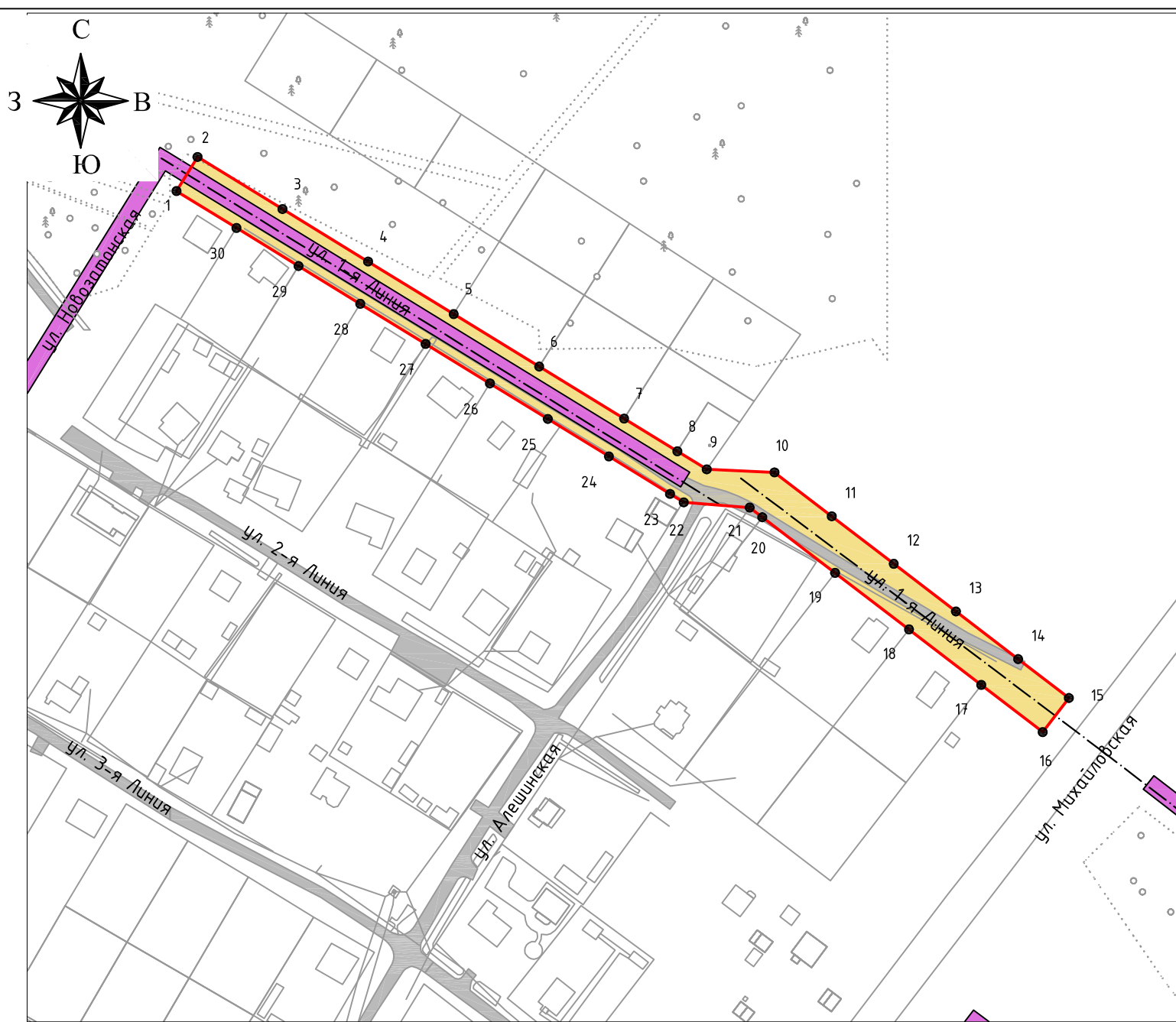


Условные обозначения:

-  - границы территории, в отношении которой осуществляется подготовка проекта планировки;
-  - оси дорог;
-  - существующие красные линии;
-  - существующие улицы, проезды;
-  - предпроектные дороги.

Примечание:
 1. Проектируемые красные линии не устанавливаются, так как имеются существующие красные линии, установленные с учетом границ существующих земельных участков, фактического использования территории.

						0307300005220000396 от 10.08.2020 г.			
						Документация по планировке территории (проект планировки территории, содержащий проект межевания территории) по объекту: «Обеспечение земельных участков мкр. Сосновая поляна пгт. Краснозатонский г. Сыктывкара инфраструктурой (внутриквартальные улицы, подъезды и уличное освещение)».			
Изм.	Кол.уч	Лист	N док.	Подпись	Дата	Чертеж красных линий Основная часть	Стадия	Лист	Листов
Ген.директор				Лебедев А.А.			ПП	1	1
Разработал				Лебедева Е.Н.					
Н. контроль				Лебедев А.А.					
						M 1:2000	000 "КадСтройПроект"		



Условные обозначения:

- - границы территории, в отношении которой осуществляется подготовка проекта планировки;
- граница планируемой зоны с особыми условиями использования территории линейного объекта;
- оси дорог;
- строящаяся линия электропередачи напряжением 110 кВ;
- существующие улицы, проезды;
- предпроектные дороги;
- - характерная точка границы зоны планируемого размещения линейного объекта, её номер.

Примечание:
 1. Границы зон планируемого размещения линейных объектов, подлежащих переносу (переустройству) из зон планируемого размещения линейных объектов - **ОТСУТСТВУЮТ.**

						0307300005220000396 от 10.08.2020 г.			
						Документация по планировке территории (проект планировки территории, содержащий проект межевания территории) по объекту: «Обеспечение земельных участков мкр. Сосновая поляна г.п. Краснозатонский г. Сыктывкара инфраструктурой (внутриквартальные улицы, подъезды и уличное освещение)».			
Изм.	Кол.уч.	Лист	№ док.	Подпись	Дата	Чертеж границ зон планируемого размещения линейного объекта Основная часть	Стадия	Лист	Листов
Ген.директор		Лебедев А.А.		<i>Лебедев</i>			ПП	1	1
Разработал		Лебедева Е.Н.		<i>Лебедева</i>					
Н. контроль		Лебедев А.А.		<i>Лебедев</i>					
						М 1:2000		ООО "КадСтройПроект"	